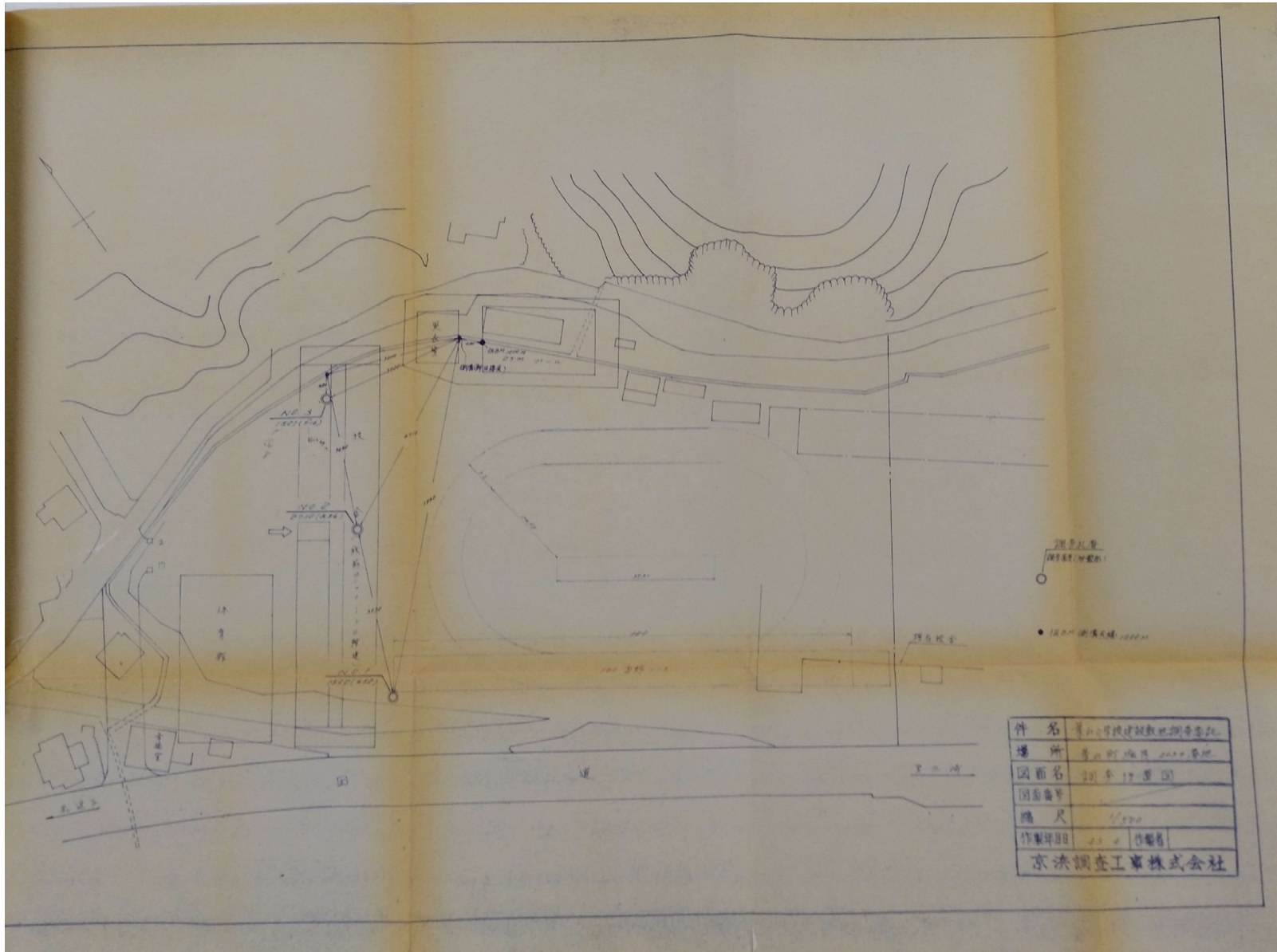


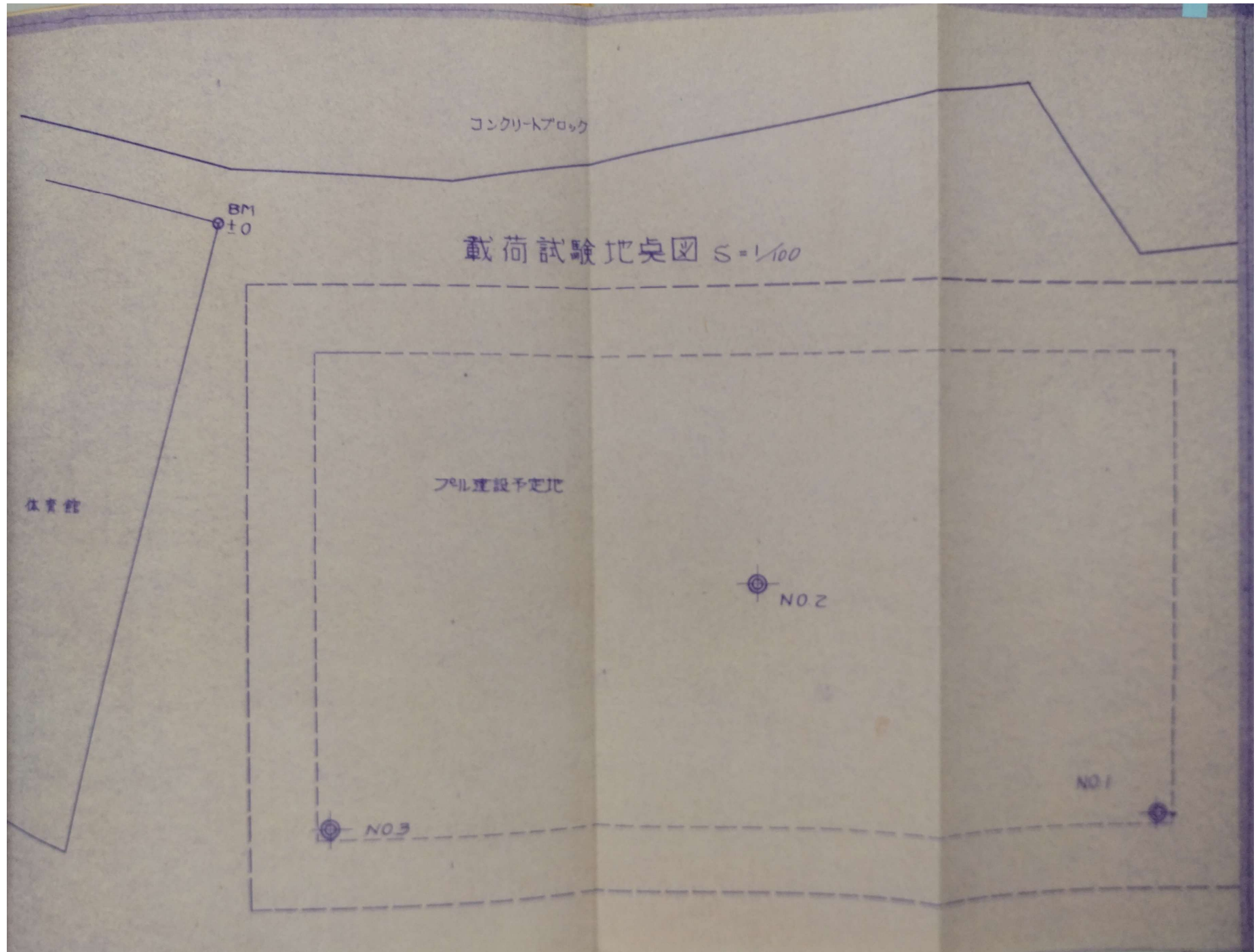
# 地質調査位置図一覽

- 葉山小学校
- 一色小学校
- 葉山中学校
- 長柄小学校
- 南郷中学校

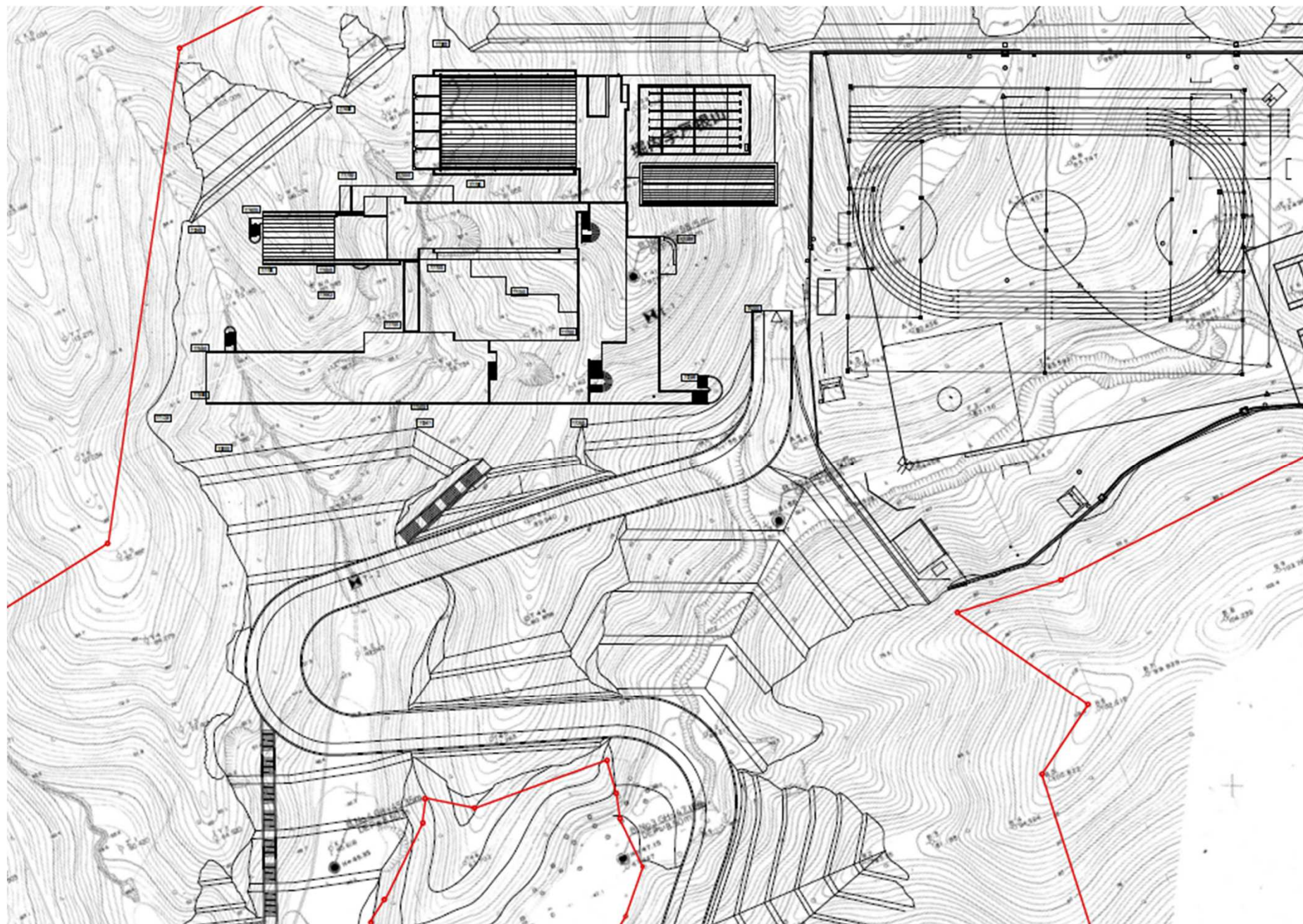
# 葉山小学校敷地



# 葉山小学校敷地



# 葉山中学校敷地



# 葉山中学校敷地

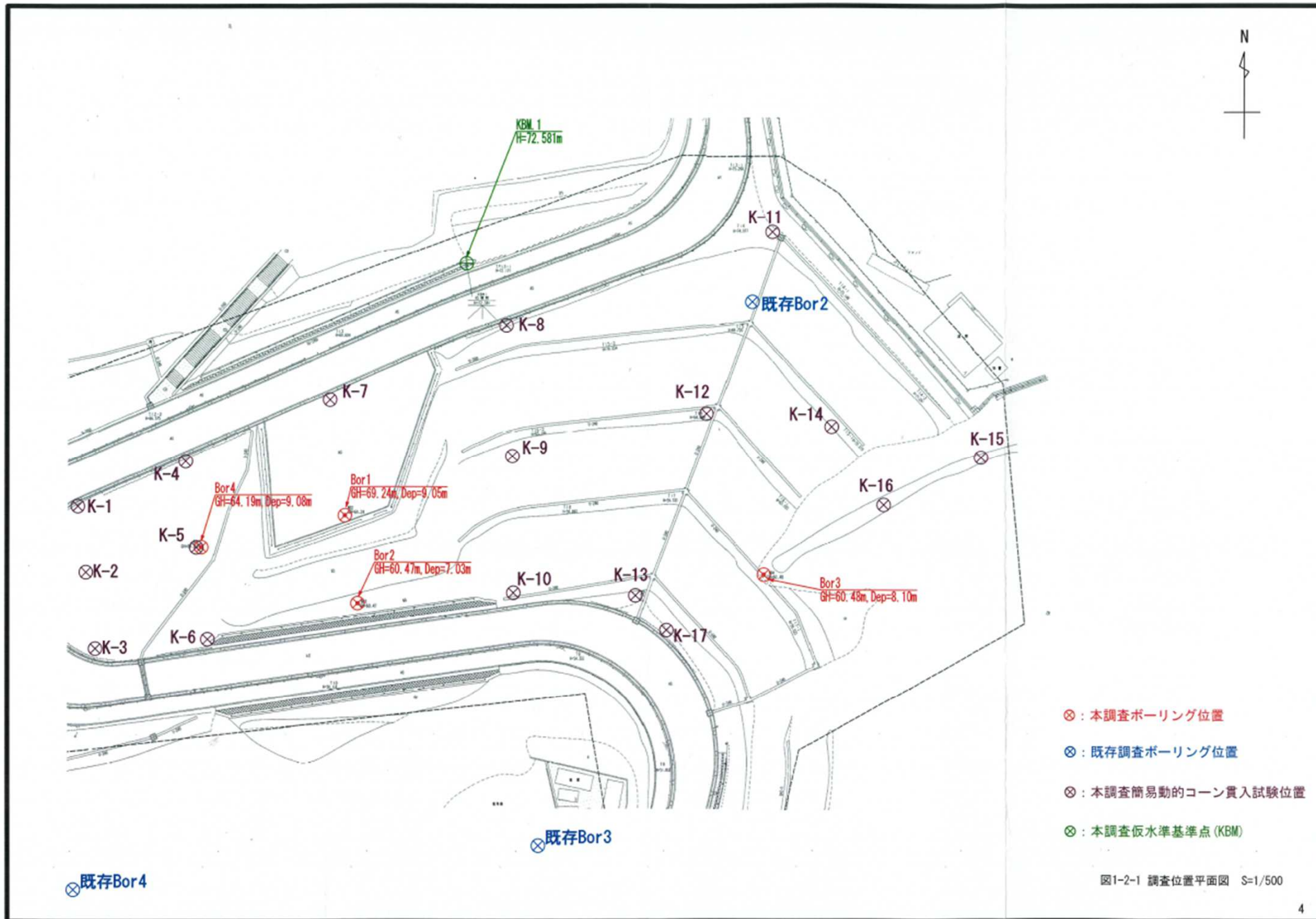
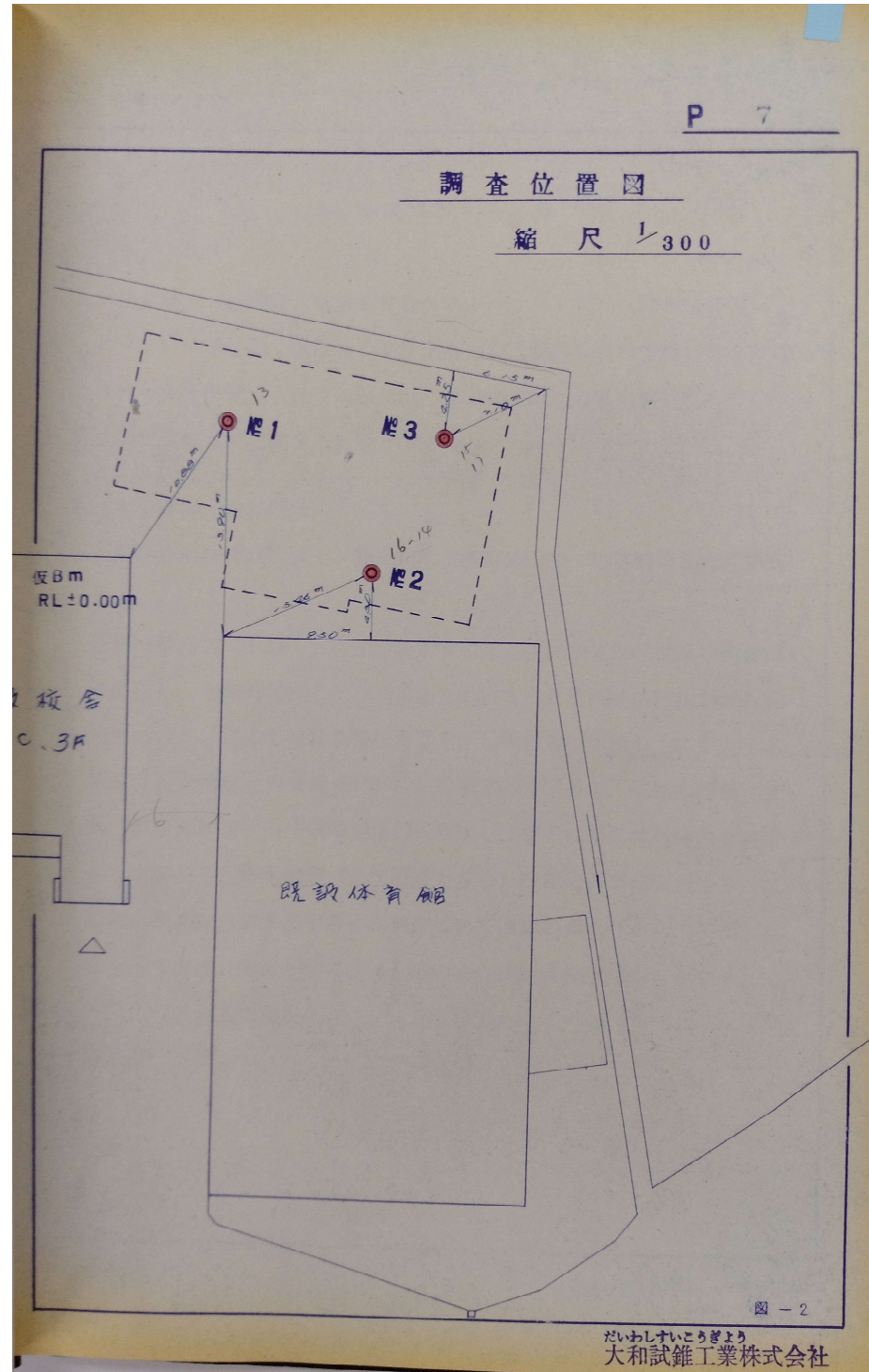


図1-2-1 調査位置平面図 S=1/500

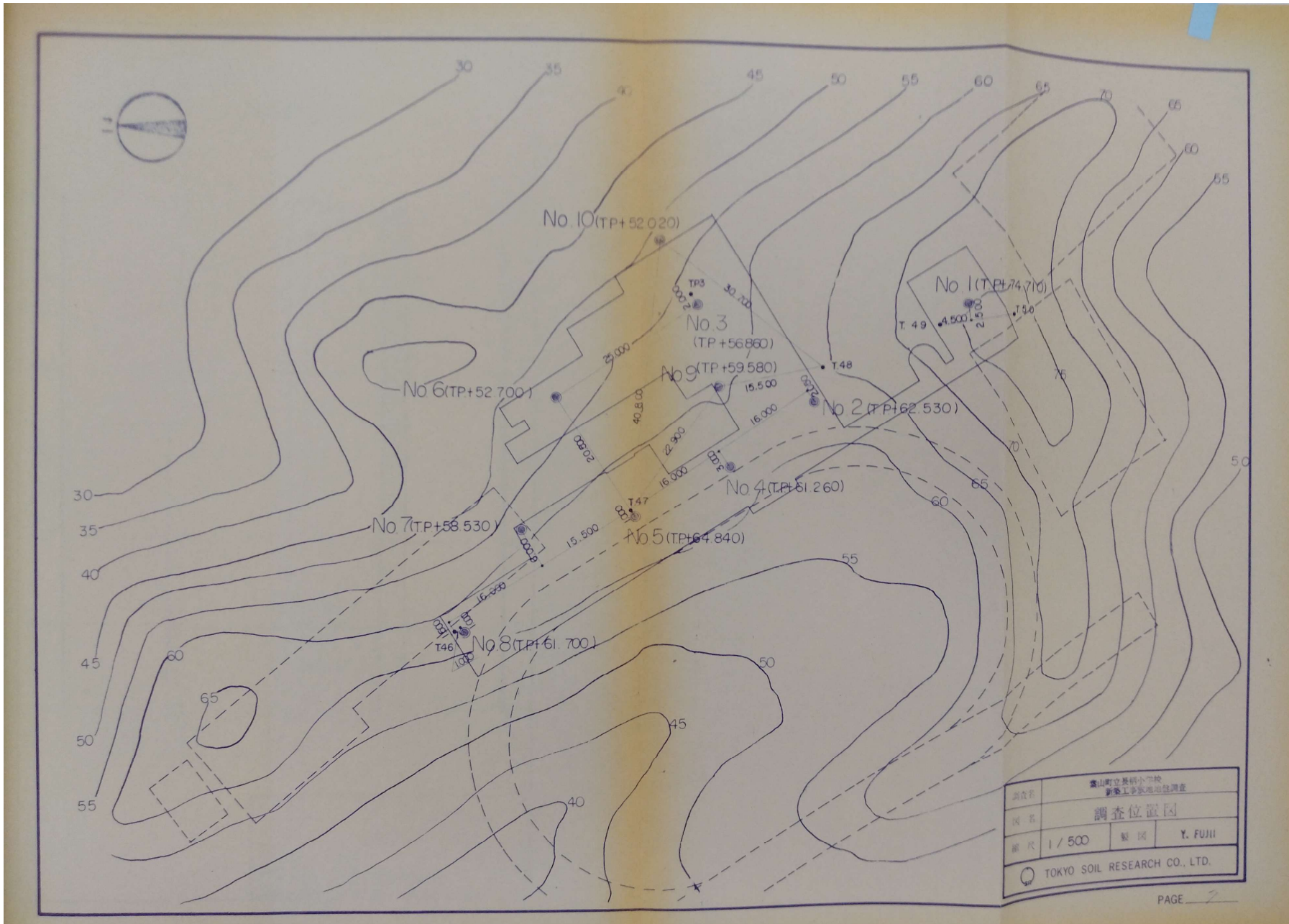
# 一色小学校敷地



一色小学校敷地

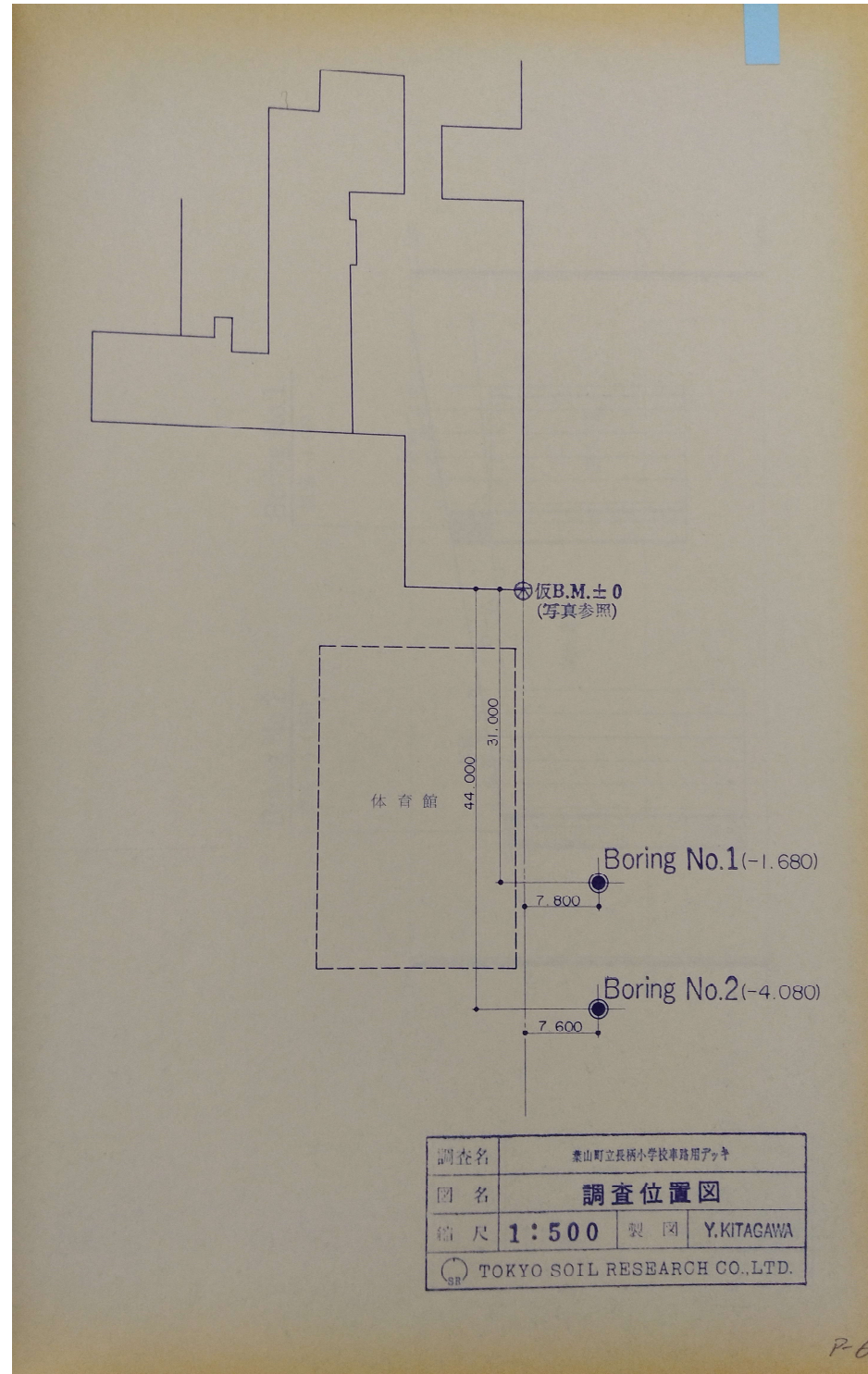


# 長柄小学校敷地

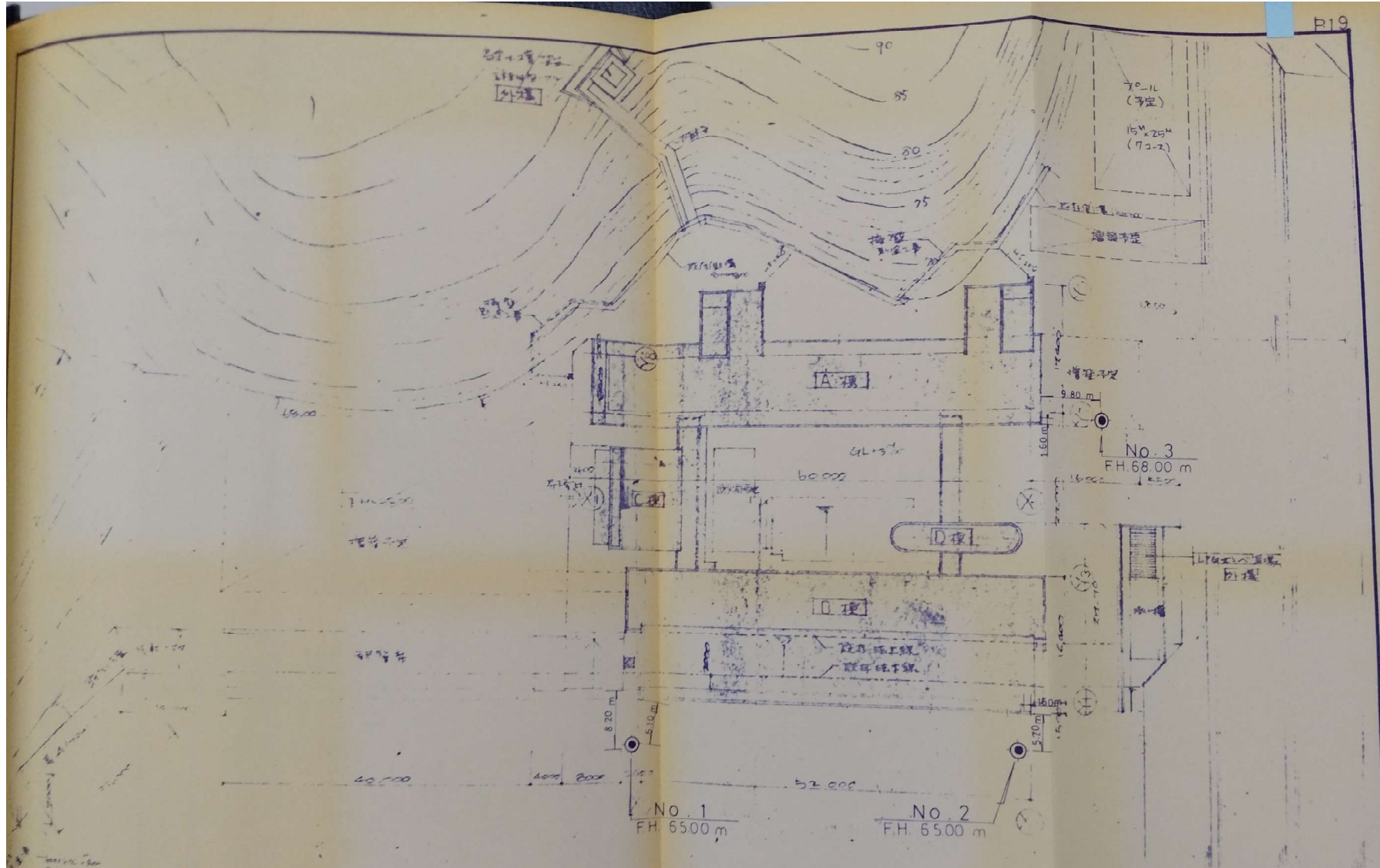




# 長柄小学校敷地



# 南郷中学校敷地



調査地点位置図

FH. 65.00 = 4410

申請者	葉山町之中学校舎新築工事 (K値)測定	
申請地	神奈川県三浦郡葉山町大字長柄 1835	
図面名称	調査地点位置図	縮尺 1:500
作成年月日	55年 6月	
日原基礎工務株式会社		TEL 932-8371119